Envoyé en préfecture le 16/02/2023
Reçu en préfecture le 16/02/2023
Affiché le
ID : 078-200034130-20230215-20230203-DE

Suivi des émissions de polluants atmosphériques

Source Airparif

	NOx			
	Objectif	Réel	Réglementaire	Ecart réel-objectif
2005		352,0	352,0	0%
2010		290,8	293,3	0%
2012		268,6	269,9	0%
2015		236,5	234,7	0%
2017		220,5	211,2	0%
2020	187,6		176,0	
2022	168,9		#N/A	
2024	150,2		#N/A	
2025	140,8		140,8	
2026	134,5		#N/A	
2028	121,8		#N/A	
2030	109,1		109,1	

	PM2,5			
	Objectif	Réel	Réglementaire	Ecart réel-objectif
2005		55,0	55,0	0%
2010		49,0	50,1	0%
2012		43,0	48,1	0%
2015		36,3	45,1	0%
2017		34,3	43,1	0%
2020	29,1		40,2	
2022	25,6			
2024	22,1			
2025	20,4		31,9	
2026	18,7			
2028	15,2			
2030	11,8		23,7	

	COVNM			
	Objectif	Réel	Réglementaire	Ecart réel-objectif
2005		255,1	255,1	0%
2010		188,5	218,5	0%
2012		164,3	203,9	0%
2015		132,2	182,0	0%
2017		122,3	167,3	0%
2020	115,0		145,4	
2022	112,3		#N/A	
2024	109,6		#N/A	
2025	108,2		135,2	
2026	106,9		#N/A	
2028	104,3		#N/A	
2030	101,8		122,4	

	PM10		
	Objectif	Réel	Ecart réel-objectif
2005		76,8	0%
2010		71,3	0%
2012		65,3	0%
2015		58,4	0%
2017		56,4	0%
2020	51,2		
2022	47,8		
2024	44,4		
2025	42,7		
2026	41,0		
2028	37,6		
2030	34,2		

	SO2			
	Objectif	Réel	Réglementaire	Ecart réel-objectif
2005		23,1	23,1	0%
2010		7,3	18,9	0%
2012		6,3	17,2	0%
2015		5,8	14,6	0%
2017		6,3	12,9	0%
2020	5,4		10,4	
2022	5,2		#N/A	
2024	4,9		#N/A	
2025	4,7		7,9	
2026	4,6		#N/A	
2028	4,4		#N/A	
2030	4,1		5,3	

	NH3			
	Objectif	Réel	Réglementaire	Ecart réel-objectif
2005		43,9	43,9	0%
2010		43,1	43,1	0%
2012		41,5	42,9	0%
2015		39,9	42,5	0%
2017		39,4	42,3	0%
2020	38,6		42,0	
2022	38,1		#N/A	
2024	37,6		#N/A	
2025	37,4		40,2	
2026	37,1		#N/A	
2028	36,6		#N/A	
2030	36,1		38,0	

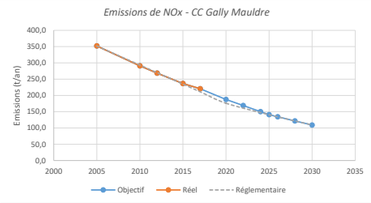

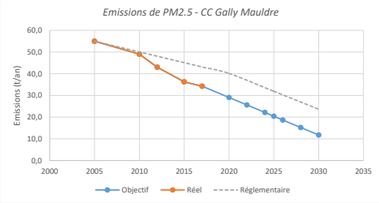

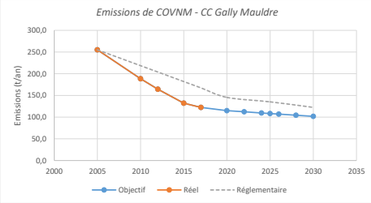

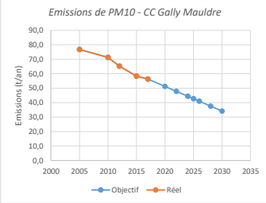

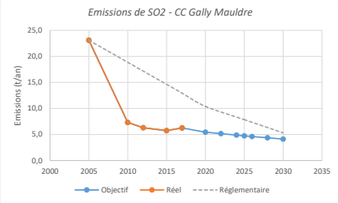

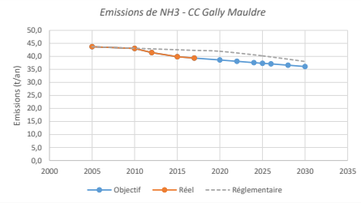

Suivi des concentrations de polluants atmosphériques

Source *https://www.airparif.asso.fr/surveiller-la-pollution/bilan-et-cartes-annuels-de-pollution*

	Ozone	Benzène		NO2		PM10		PM2.5	
	Dépassement 120µg/m3 pendant 8h	Dépassements des valeurs réglementaires (5 µg/m3)	Dépassement des valeurs OMS (2 µg/m3)	Dépassements des valeurs réglementaires (40 µg/m3)	Dépassement des valeurs OMS (10 µg/m3)	Dépassements des valeurs réglementaires (40 µg/m3)	Dépassement des valeurs OMS (15 µg/m3)	Dépassements des valeurs réglementaires (25 µg/m3)	Dépassement des valeurs OMS (10 µg/m3)
	Nombre de jours	*Nombre d'habitants affectés*		*Nombre d'habitants affectés*		*Nombre d'habitants affectés*		*Nombre d'habitants affectés*	
2017	10	0	0	0	0	0	0	0	0
2018	25	0	0	0	0	0	0	0	0
2019	18	0	0	0	0	0	Non-significatif	0	0
2020	20	0	0	0	0	0	0	0	0
2021	5								
2022									
2024									
2025									
2026									
2028									
2030									